

Обмеження (обтяження) щодо використання земельної ділянки або її частини

Номер на плані	Площа земельної ділянки, щодо використання якої встановлено обмеження (обтяження), гектарів	Зміст обмеження (обтяження)	Підстава для встановлення обмеження (обтяження)	Строк дії обмеження (обтяження)	Дата і номер реєстрації обмеження (обтяження)

Державний акт складено у двох примірниках, один з яких передано власникові земельної ділянки, другий зберігається в відділі Держкомзему у Бердичівському районі

(названування державного органу земельних ресурсів)

Акт зареєстровано в Книзі записів реєстрації державних актів на право власності на землю та на право постійного користування землею, договорів оренди землі за № 2210/250003

М. П. Голова (керівник) Бердичівської районної державної адміністрації

(названування органу місцевого самоврядування або

органу виконавчої влади)

(підпис)

(підпис та прізвище)

М. П. Начальник відділу Держкомзему у Бердичівському районі

(названування державного органу земельних ресурсів)

(підпис)

(підпис та прізвище)

(названування посади особи,

що здійснює реєстрацію акта)

Р. 2016

(підпис)

(підпис та прізвище)



ДЕРЖАВНИЙ АКТ
на право власності на земельну ділянку

Бердичівський район № 5741/10

Державний акт на право власності на земельну ділянку видано

(прізвище, ім'я та по батькові громадянина України,

незалежного громадянина, особи без громадянства,

особи, уповноваженої співвласниками земельної ділянки,

або наймачування орендничої особи)

який (яка) проживає (розміщується) _____

(місце проживання,

місцевоназдрження)

і на підставі Розпорядження від 23 квітня 2010 року № 238, голови

(дата прийняття і номер рішення органу місцевого

Бердичівської районної державної адміністрації

самоврядування або органу виконавчої влади, цивільно-правового договору,

рішенням суду, свідоцтва про право на спадщину)

є власником земельної ділянки площею 1,1856

(гектарів)

у межах згідно з планом (у разі виникнення права спільної власності на земельну ділянку до акта додається список її співвласників).

3 1 8 7 1 1 8 6

(Ідентифікаційний номер відповідно до Державного реєстру фізичних осіб – платників податків та інших обов'язкових платежів або Ідентифікаційний код згідно з ЄДРПОУ)

Земельна ділянка розташована Житомирська область, Бердичівський район,

Гришківська селищна рада

(вулиця, населений пункт,

район, область)

Цільове призначення земельної ділянки для комерційного використання

Місце, Михайлівком С.А., призначена нотаріусом Київського міського нотаріального округу 28 грудня 2011 року за реєстраційним № 4512 послідовно до реєстрації купівельно-продажу земельних ділянок, на підставі якого право власності на цю земельну ділянку переходить до Товариства з обмеженою відповідальністю

Товариства з обмеженою відповідальністю

[Handwritten signature]



Зареєстровано в Державній реєстрації 22.03.2012

за реєстраційним № 4512

М.П. Держреєстр

М.П. Держреєстр

М.П. Держреєстр

М.П. Держреєстр

М.П. Держреєстр

М.П. Держреєстр

М.П. Держреєстр

М.П. Держреєстр

М.П. Держреєстр

М.П. Держреєстр

М.П. Держреєстр

М.П. Держреєстр

М.П. Держреєстр

М.П. Держреєстр

М.П. Держреєстр

М.П. Держреєстр

М.П. Держреєстр

М.П. Держреєстр

М.П. Держреєстр

М.П. Держреєстр

М.П. Держреєстр

М.П. Держреєстр

М.П. Держреєстр

М.П. Держреєстр

М.П. Держреєстр

М.П. Держреєстр

М.П. Держреєстр

М.П. Держреєстр

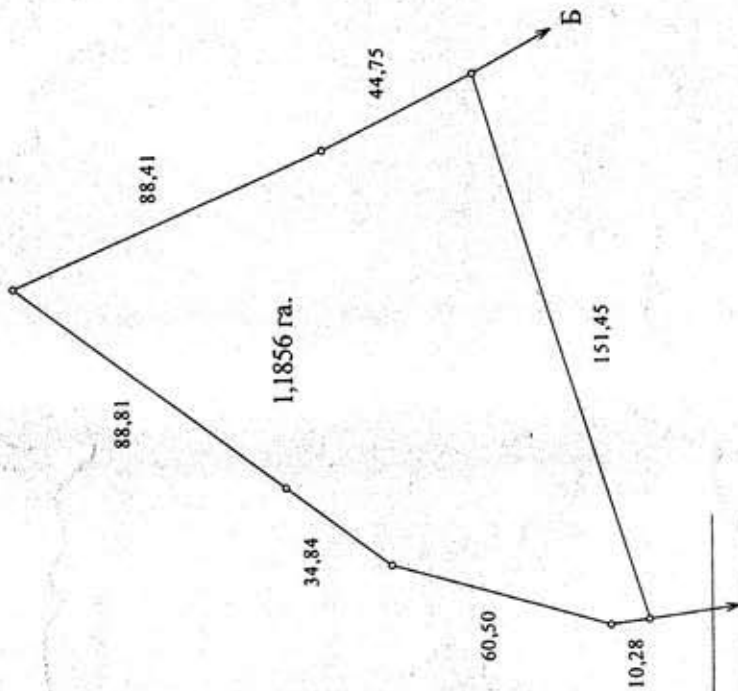
М.П. Держреєстр

М.П. Держреєстр

М.П. Держреєстр

ПЛАН
меж земельної ділянки

Кадастровий номер земельної ділянки 1820855300:05:000:0262



ОПИС МЕЖ

- А до Б землі заг.кор. (дорога);
- Б до А Українець Людмила Іванівна.
- В _____
- Г _____



Начальник відділу Держреєстру у Бердичівському районі
Оформлення державного органу земельних ресурсів

М.П. Держреєстр
М.П. Держреєстр
М.П. Держреєстр

[Handwritten signature]
(підпис та прізвище)

Масштаб 1: 2000



Обмеження (обтяження) щодо використання земельної ділянки або її частини

Номер на плані	Площа земельної ділянки, щодо використання якої встановлено обмеження (обтяження), гектарів	Зміст обмеження (обтяження)	Підстава для встановлення обмеження (обтяження)	Строк дії обмеження (обтяження)	Дата і номер реєстрації обмеження (обтяження)

Державний акт складено у двох примірниках, один з яких передано власникові земельної ділянки, другий зберігається в відділі Держкомзему у Бердичівському районі

(назва/назвування державного органу земельних ресурсів)

Акт зареєстровано в Книзі записів реєстрації державних актів на право власності на землю та на право постійного користування землею, договорів оренди землі за № 02/2010/60002

М.П. Бердичівської районної державної адміністрації
(назва/назвування органу місцевого самоврядування або органу виконавчої влади)

Голова (керівник) Бердичівської районної державної адміністрації
(підпис)

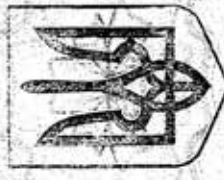
05 травня 2010 р.
(місяць та рік)

М.П. Надзвичайний відділ Держкомзему у Бердичівському районі
(назва/назвування державного органу земельних ресурсів)

05 травня 2010 р.
(місяць та рік)

05 травня 2010 р.
(місяць та рік)

(назва/назвування посади особи, що здійснює реєстрацію акта)



ДЕРЖАВНИЙ АКТ
на право власності на земельну ділянку



Державний акт на право власності на земельну ділянку видано

(прізвище, ім'я та по батькові громадянина України,

нозванного громадянина, особи без громадянства,

особи, уповноваженої співвласниками земельної ділянки,

або наймувача юридичної особи)

який (яка) проживає (розміщується) _____ (місце проживання,

місце/назвування)

і на підставі Розпорядження від 23 квітня 2010 року №238, голови

(дата, прізвище і по батькові посадової особи місцевого

Бердичівської районної державної адміністрації

самоврядування або органу виконавчої влади, цивільно-правового договору,

рішення суду, садовоза про право на спадщину)

є власником земельної ділянки площею 0,1351

(гектарів)

у межах згідно з планом (у разі виникнення права спільної власності на земельну ділянку до акта додається список її співвласників).

3 1 8 7 1 1 8 6

(ідентифікаційний номер відповідно до Державного реєстру фізичних осіб - платників податків та інших обов'язкових платежів або ідентифікаційний код згідно з ЄДРПОУ)

Земельна ділянка розташована Житомирська область, Бердичівський район,

(улиця, населена пункт,

район, область)

Цільове призначення земельної ділянки для комерційного використання

Місце, Михайлівком С.А., приватним нотаріусом Київського міського нотаріального округу 28 грудня 2011 року за реєстрами № 4512 позначено (визначено) межі земельних ділянок, на підставі яких здійснено реєстрацію зазначеної земельної ділянки, що є частиною земельної ділянки, на підставі якої здійснено реєстрацію зазначеної земельної ділянки.

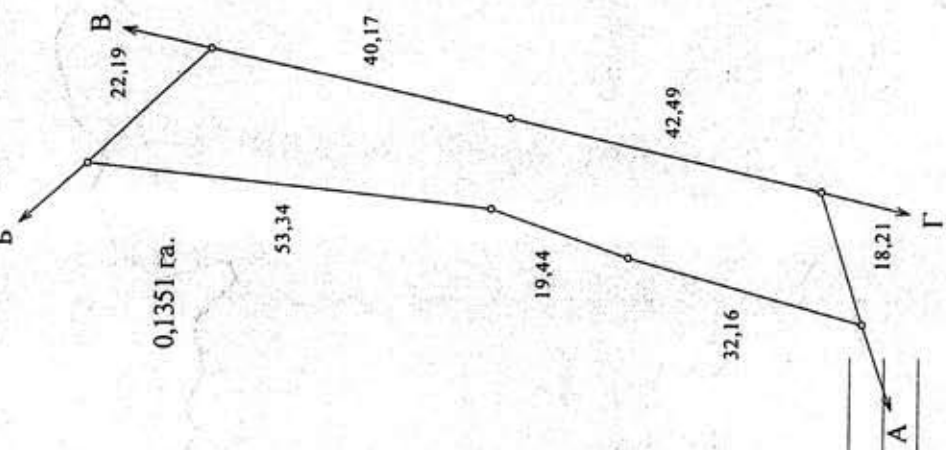


Зареєстровано в Подільській районній адміністрації за реєстрами № 4512

М.П. — Начальник адміністрації району Подільський


ПЛАН меж земельної ділянки

Кадастровий номер земельної ділянки 1820855300:05:000:0263



ОПИС МЕЖ

- A до B землі заг. хор. (лісосмуга);
- B до Г землі заг. хор. (дорога);
- В до А землі заг. хор. (канави);
- Г до А землі заг. хор. (дорога).



Масштаб 1: 1000

